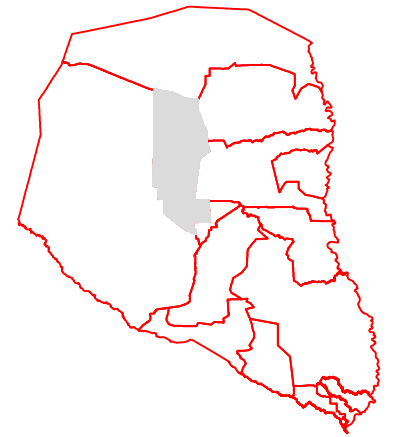
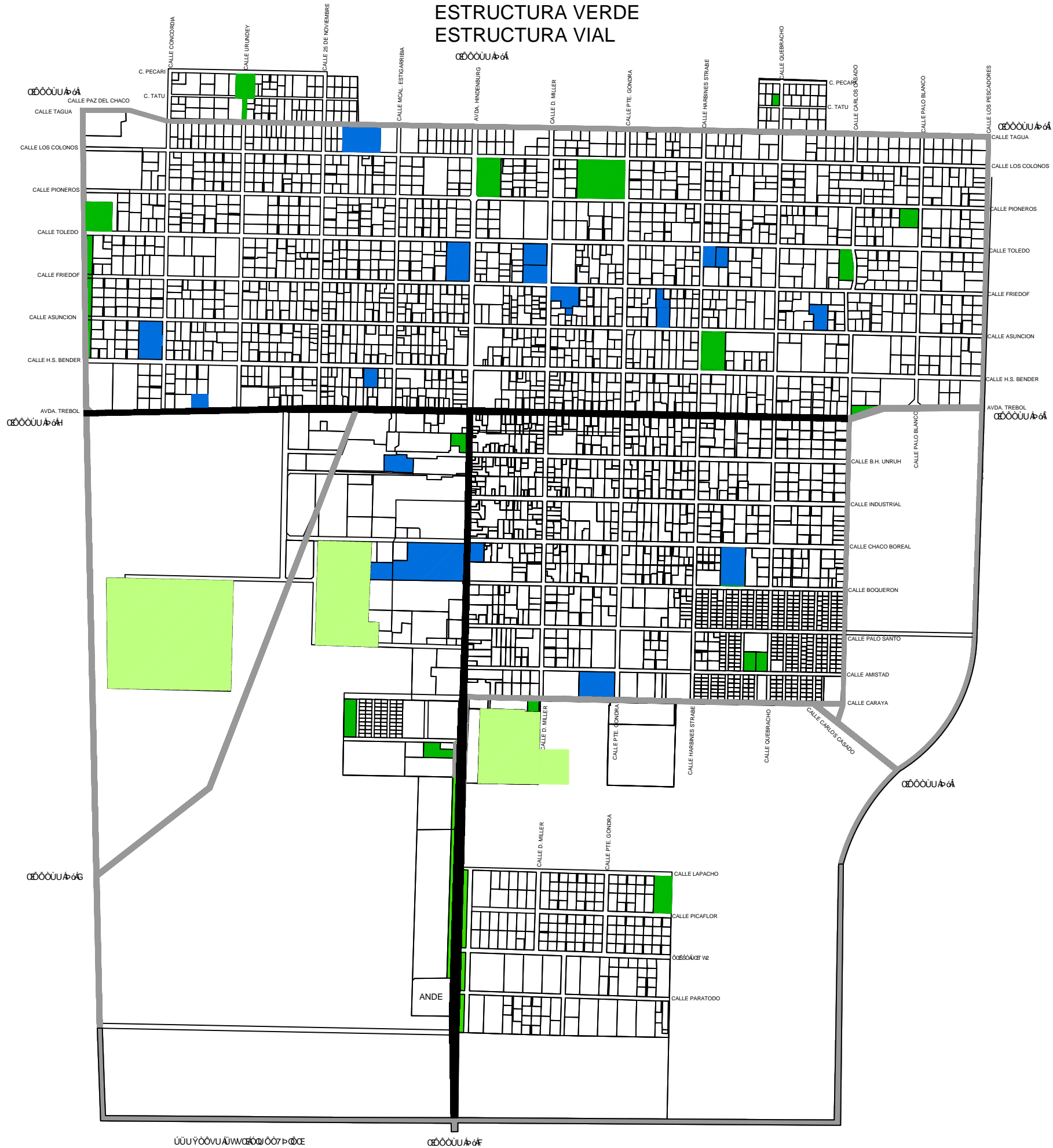


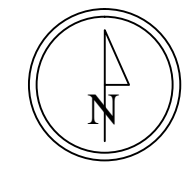
FILADELFIA ESTRUCTURA VERDE ESTRUCTURA VIAL



MAPA DE UBICACION GENERAL

REFERENCIAS

	RESERVA NATURAL
	RESERVA DE AGUA
	COMUNIDADES INDIGENAS
	VIAS ASFALTADAS
	PROPUESTA DE ASFALT.



BASE CARTOGRAFICA

- Imagenes Lansat TM a Escala 1:10.000
- Esferoide WGS84
- Catografía Digital 2002; DGEEC
- Catastro Urbano de Filadelfia
- Catastro de la Reserva de agua y reserva natural
- Perimetro del Municipio de la ciudad de Filadelfia



MINISTERIO DE OBRAS PÚBLICAS Y COMUNICACIONES, M.O.P.C.
Gabinete del Viceministro de Obras Públicas y Comunicaciones
Unidad Ambiental, U.A.



IMPLEMENTACION DEL PLAN DE GESTIÓN AMBIENTAL
(PGA) DEL PROGRAMA DE CORREDORES
DE INTEGRACIÓN DE OCCIDENTE, PAQUETE I: GERENCIAMIENTO DEL PLAN
DE GESTIÓN AMBIENTAL, CONTRATO DE PRÉSTAMO No.
1278/OC-PR (BID)